

# Turstiar / Hiking

# Nesflaten





## Turisthytter ved Nesflaten

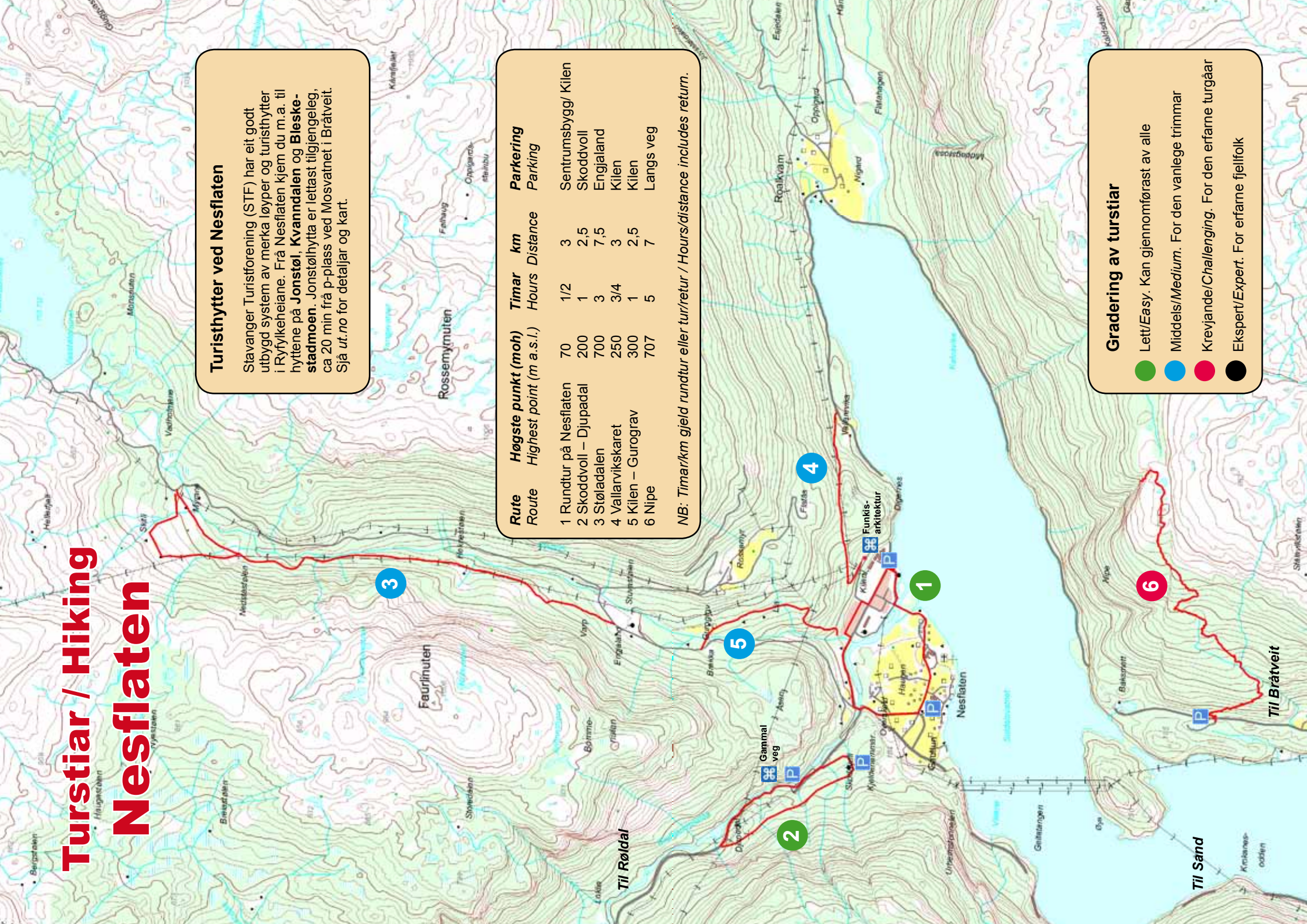
Stavanger Turisforening (STF) har eit godt utbygd system av merka løyper og turisthytter i Ryfylkeheiane. Frå Nesflaten kjem du m.a. til hyttene på **Jonstøl**, **Kvannдатen** og **Bleskestadmoen**. Jonstølhytta er lettast tilgjengeleg, ca 20 min frå p-plass ved Mosvatnet i Bråtveit. Sjå [ut.no](http://ut.no) for detaljar og kart.

Rute Route	Høgste punkt (moh) Highest point (m a.s.l.)	Timar Hours	km Distance	Parkering Parking
1 Rundtur på Nesflaten	70	1/2	3	Sentrumsbygg/ Kilen
2 Skoddevoll – Djupadal	200	1	2,5	Skoddevoll
3 Støladalen	700	3	7,5	Engjaland
4 Vallarvikskaret	250	3/4	3	Kilen
5 Kilen – Gurograv	300	1	2,5	Kilen
6 Nipe	707	5	7	Langs veg

NB: Timar/km gjeld rundtur eller tur/retur / Hours/distance includes return.

## Gradering av turstiar

-  Lett/Easy. Kan gjennomførast av alle
-  Middels/Medium. For den vanlege trimmar
-  Krevjande/Challenging. For den erfarne turgåar
-  Ekspert/Expert. For erfarne fjellfolk







Nesflaten med Kilen i bakgrunnen (RR)



Øyno og lia opp til Nipe (RR)



Skoddvoll (RR)



(RR)



Gamleveggen i Brattlandsdalen (RR) Foto Dag Jensen Rune Roalkvam.


# Nesflaten



Nesflaten ligg ved Rv 13 på nordsida av Suldalsvatnet. Tettstaden har butikk, kafe og hotell. Her ligg administrasjonen av Røldal-Suldal anlegga frå 1960-talet. Arkitekt Geir Grung teikna kraftanlegget og bustad-området som høyrer til. Det er rekna som eit av etterkrigstidas finaste døme på funksjonalistisk arkitektur. Her presenterer me eit utval turmuligheter på Nesflaten og i nærområda. God tur!



Nesflaten is situated by highway Rv13 on the northern shore of Suldalsvatnet lake. Here is a grocery store, hotel and café. Nesflaten is also home to the Røldal-Suldal hydroelectric plants. The station building and surrounding houses were built in the 1960's and designed by Geir Grung. They are considered to be among the finest examples of post-war functionalist architecture in Norway. Here we present some hiking suggestions in the area.



Turstiar / Hiking

Nesflaten

Kilen (DJ)

[www.suldal-turistkontor.no](http://www.suldal-turistkontor.no)

Suldal kommune

2015

