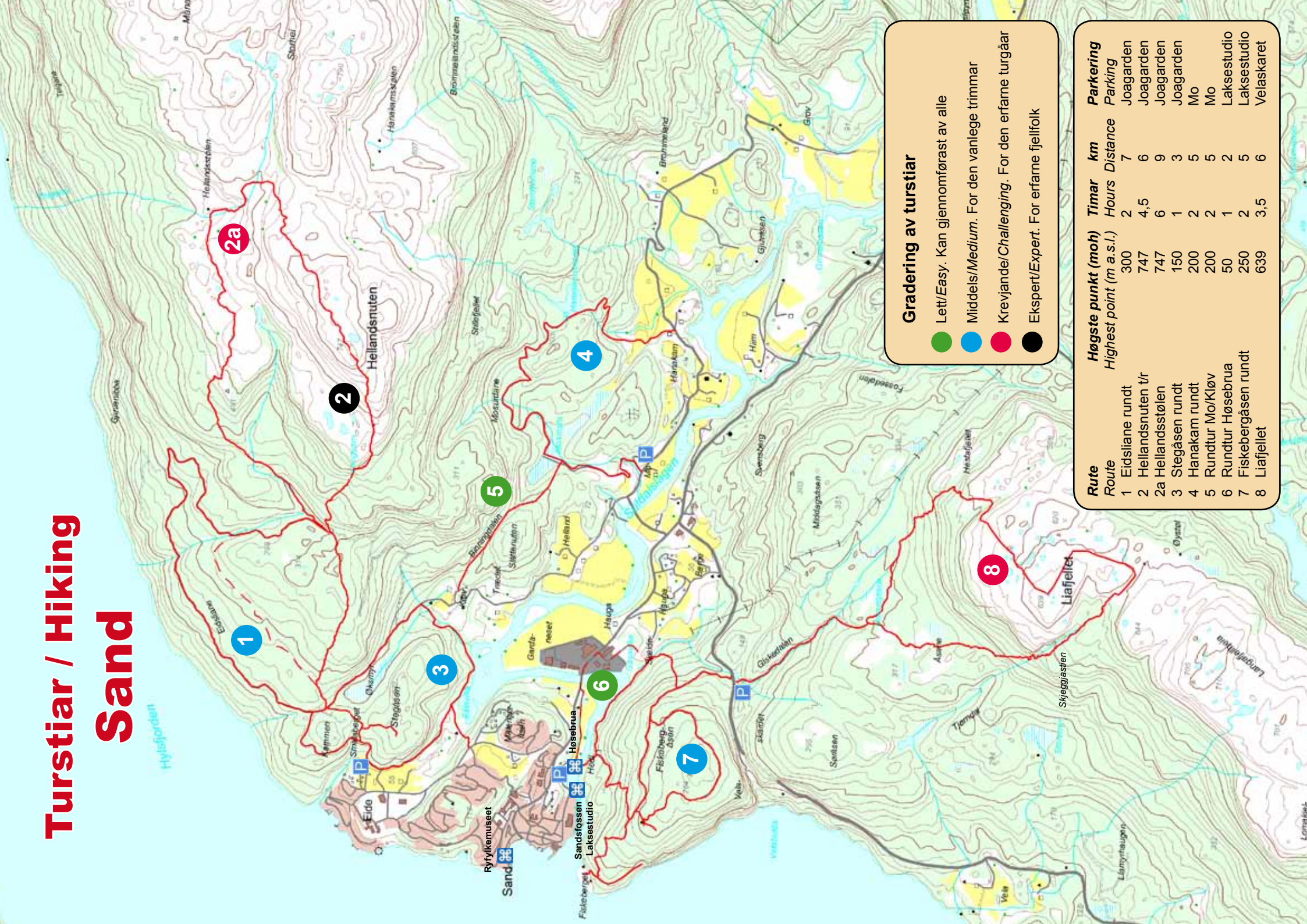


Turstiar / Hiking

Sand



Gradering av turstiar

- Lett/Easy. Kan gjennomførast av alle
- Middels/Medium. For den vanlege trimmar
- Krevjandel/Challenging. For den erfarne turgåar
- Ekspert/Expert. For erfarne fjellfolk


Rute	Høgste punkt (moh)	Timar	km	Parkering
Route	Highest point (m a.s.l.)	Hours	Distance	Parking
1 Eidsliane rundt	300	2	7	Joagarden
2 Hellandsnuten t/r	747	4,5	6	Joagarden
2a Hellandsnuten t/r	747	6	9	Joagarden
3 Stegåsene rundt	150	1	3	Joagarden
4 Hanakam rundt	200	2	5	Mo
5 Rundtur Mo/Kløv	200	2	5	Mo
6 Rundtur Høsebrua	50	1	2	Laksestudio
7 Fiskebergåsen rundt	250	2	5	Laksestudio
8 Liafjellet	639	3,5	6	Velaskaret



Hellandsnuten og Sandsfjorden (RS)



Liafjell (RR)



Høsebrua (DJ)

(RR)



Fiskeberget (LB)

Foto Lise Bjelland, Dag Jenssen, Rune Roalkvam, Ragnhild Solbakken

Sand



Tettstaden Sand ligg ved Sandsfjorden og er sentrum i Suldal kommune. Sand er omgitt av skogsområde og høge fjell med Hellandsnuten (747 moh.) som det høgaste. Her presenterer me eit utval lette og tyngre merka turar i området. På Sand finn du butikkar, bensinstasjonar, hotell og spisestader.



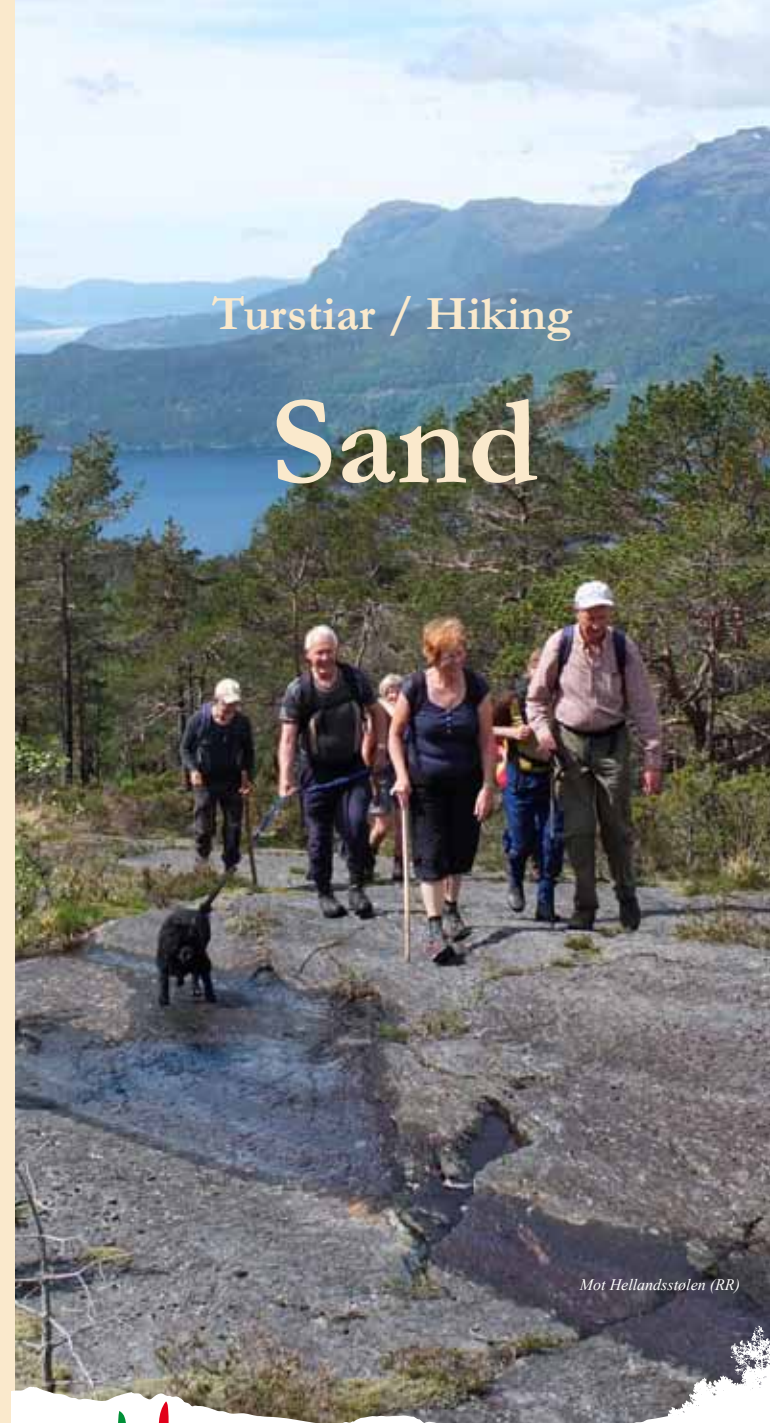
The village of Sand is situated by the Sandsfjord and is the center of Suldal municipality. Sand is surrounded by woodlands and mountains, the highest being Hellandsnuten at 747 m a.s.l. Here we present both easy and more demanding hiking suggestions in the area. At Sand you will find stores, petrol stations, hotels and cafés.



www.suldal-turistkontor.no

Suldal kommune

2015



Turstiar / Hiking

Sand

Mot Hellandsstolen (RR)

